

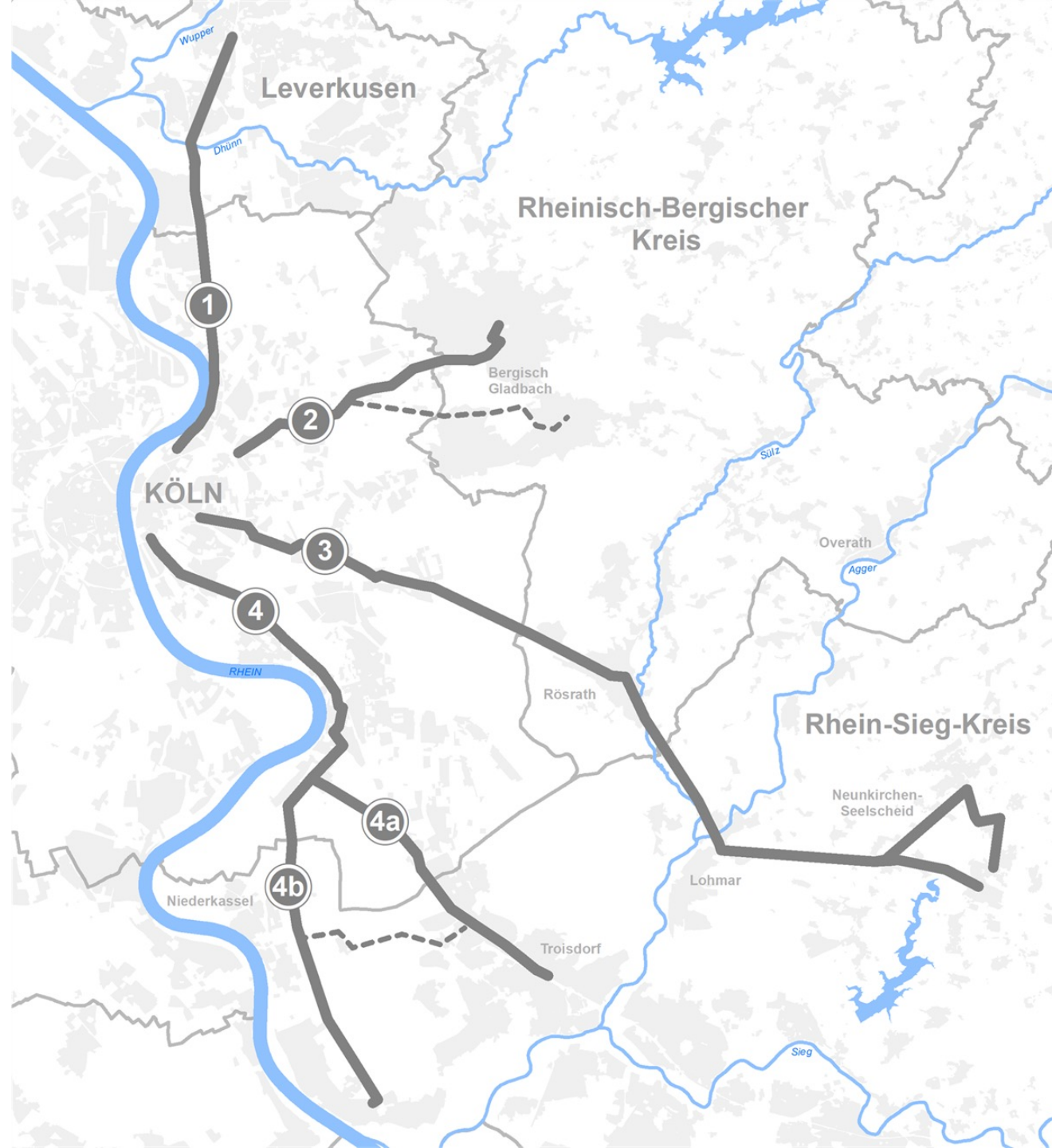


Radpendlerroute GL-K Aktueller Stand

JHV Gierath – Schlodderdich

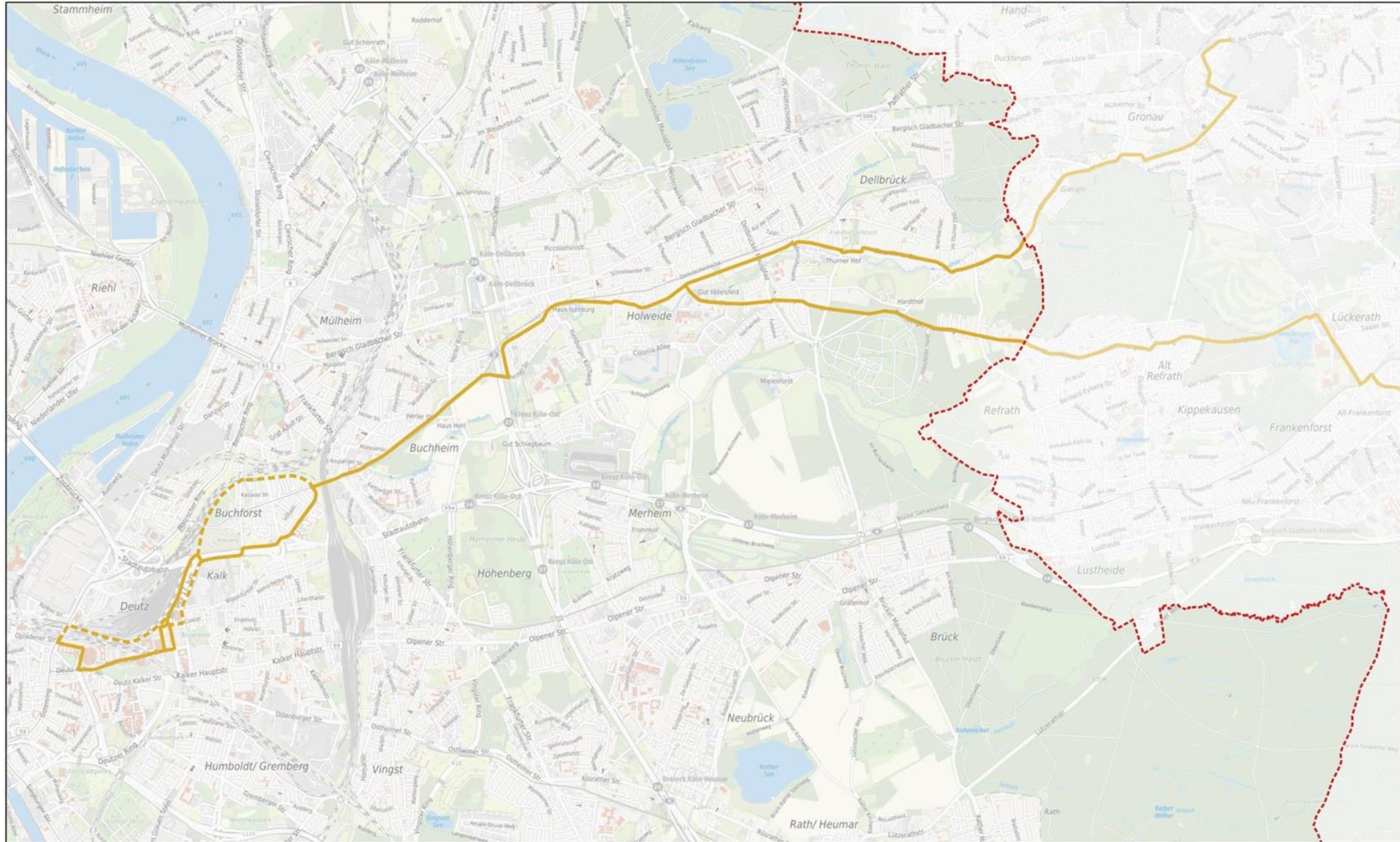
22.04.2024

Von Markus Gierling



RadPendlerRoute 2

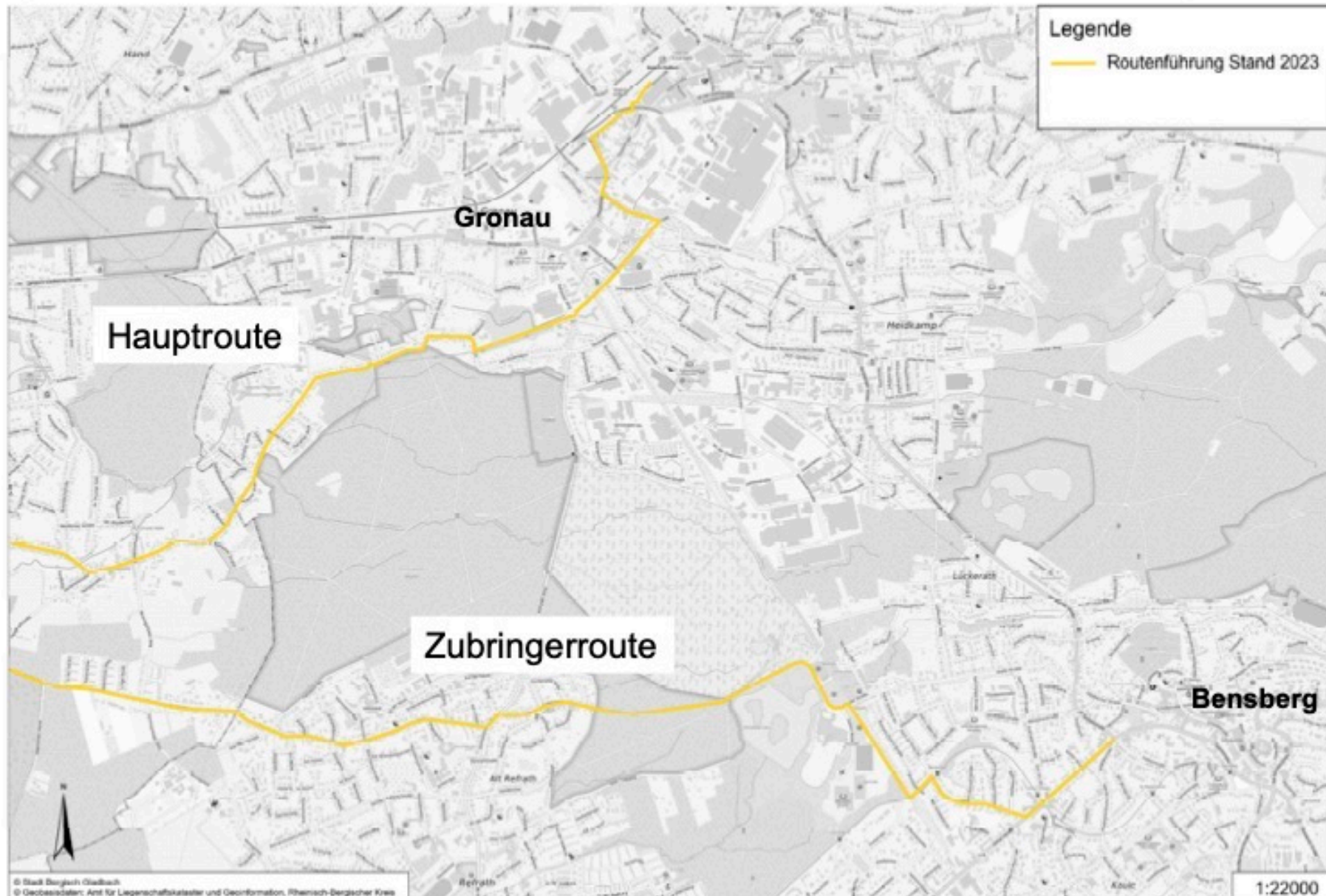
1:30000

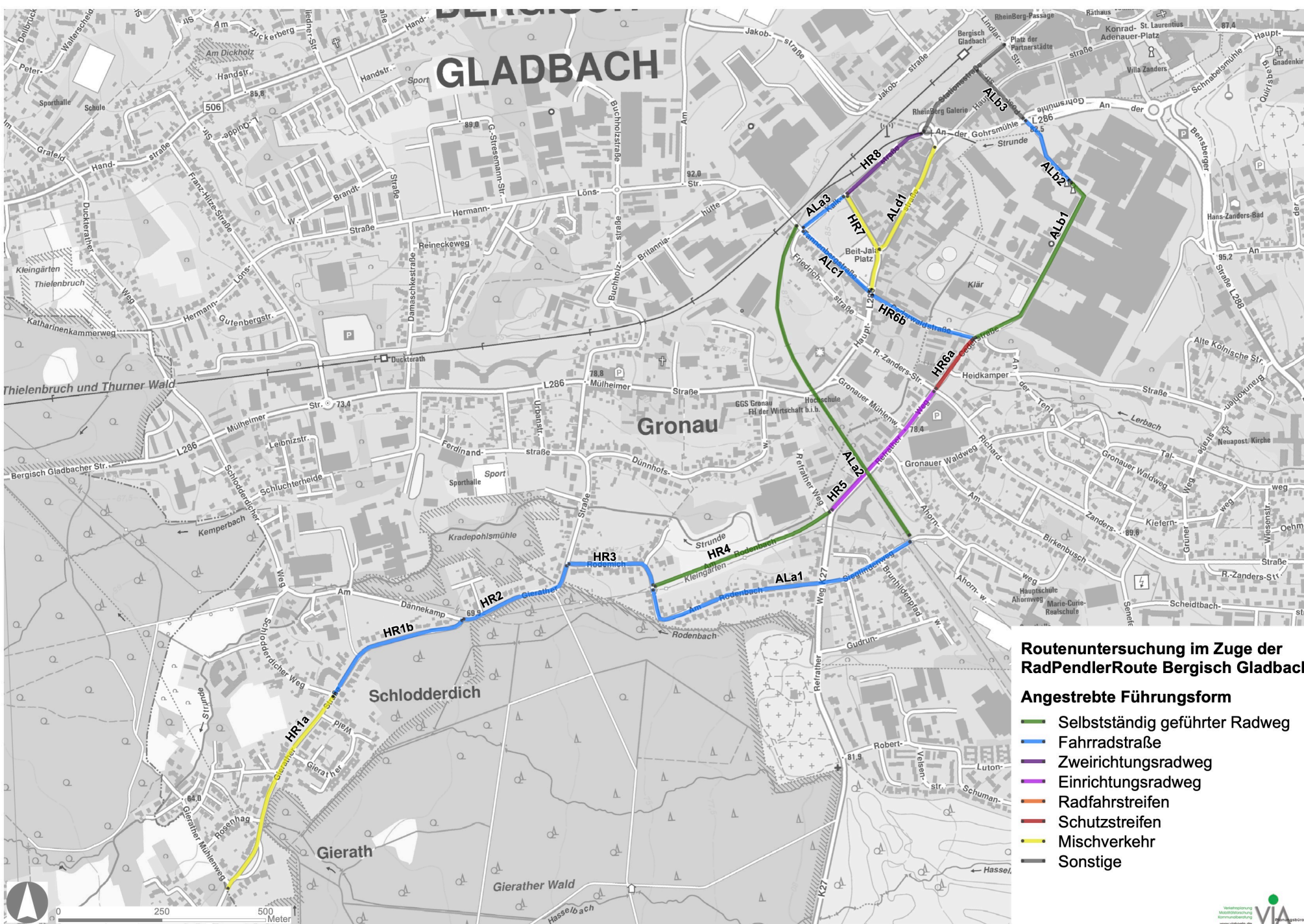


Radpenderroute GL-H


- Festlegung zwischen K und GL, das Stadt Köln den Weg in Köln festlegt und GL sich hieran schließt
 - Initiative hat mit allen Parteien eine Befahrung organisiert
 - Bezirksvertretung Mülheim hat im April 2023 den Weg einstimmig beschlossen
(Originalweg der Initiative <https://www.radschnellweg-gl-k.de>)
- GL hat ein Planungsbüro beauftragt mit einer **Routenuntersuchung** für die Gladbacher Seite
 - Informationsveranstaltung im Feb 2024





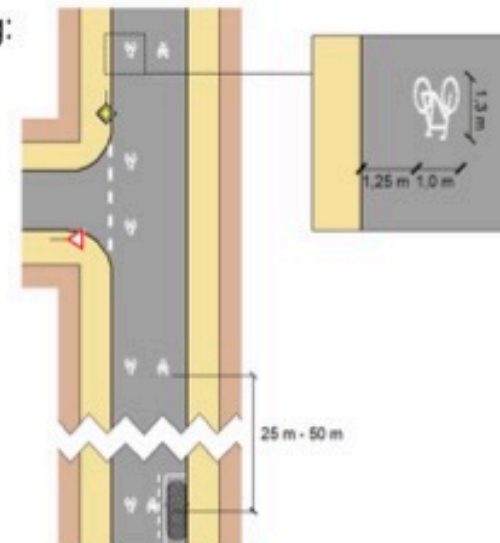


Abschnitt HR 1a (Gierather Straße zw. Gemarkungsgrenze und Schlodderdicher Weg)



| | | |
|-----------------|----------------------|---|
| Bestand | DTV: | 6.200 Kfz/24h |
| | Geschwindigkeit Kfz: | 50 km/h |
| | Bestand: | Mischverkehr |
| | Besonderheiten: | Busverkehr, Parken |
| Maßnahme | Maßnahmentyp: | Radfahren im Mischverkehr sichern (T30, Markierungen) |
| | Führungsform: | Mischverkehr (Piktogrammkette) |
| | Standard: | ERA-Standard |

Musterlösung:



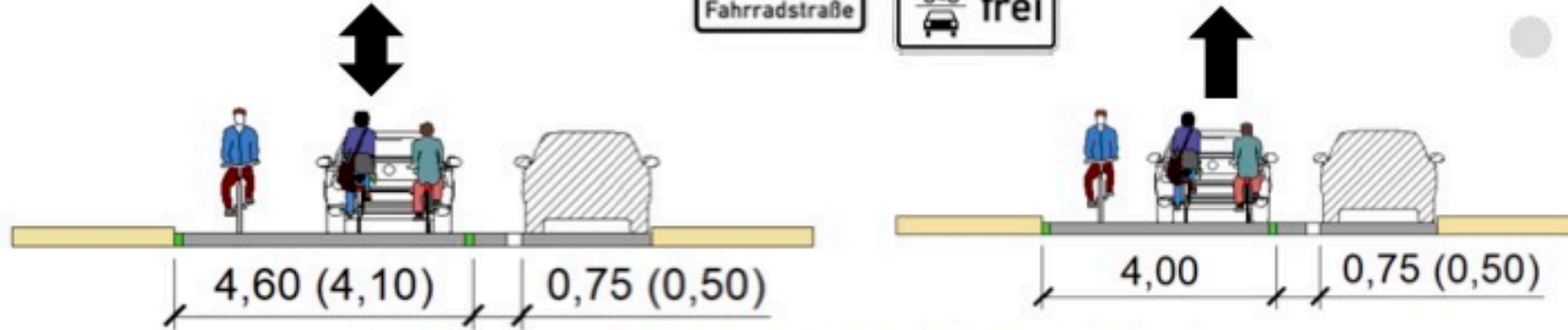
Abschnitt HR 1b (Gierather Straße zw. Schlodderdicher Weg und Am Dännekamp)



| | | |
|-----------------|----------------------|---|
| Bestand | DTV: | 2.000 Kfz/24h |
| | Geschwindigkeit Kfz: | 50 km/h |
| | Bestand: | Mischverkehr |
| | Besonderheiten: | Parken |
| Maßnahme | Maßnahmentyp: | Fahrradstraße einrichten (inkl. Sicherheitstrennstreifen) |
| | Führungsform: | Fahrradstraße |
| | Standard: | RadPendlerRoute |
| | Musterlösung: | |

Führungsformen

Fahrradstraßen



Dortmund

Abschnitt HR 3 (Rodemich zw. Gierather Straße und Am Rodenbach)



| | | |
|-----------------|----------------------|--|
| Bestand | DTV: | < 2.000 Kfz/24h |
| | Geschwindigkeit Kfz: | 30 km/h (Zone) |
| | Bestand: | Mischverkehr |
| | Besonderheiten: | Parken |
| Maßnahme | Maßnahmentyp: | Fahrradstraße einrichten (Parken entfällt) |
| | Führungsform: | Fahrradstraße |
| | Standard: | RadPendlerRoute |
| | Musterlösung: | |

Quellen

- <https://www.bergischgladbach.de/radpendlerroute.aspx>
- <https://rheinberg-oberberg.adfc.de/neuigkeit/radpendlerroute>
- <https://www.rbk-direkt.de/radpendlerrouuten.aspx>